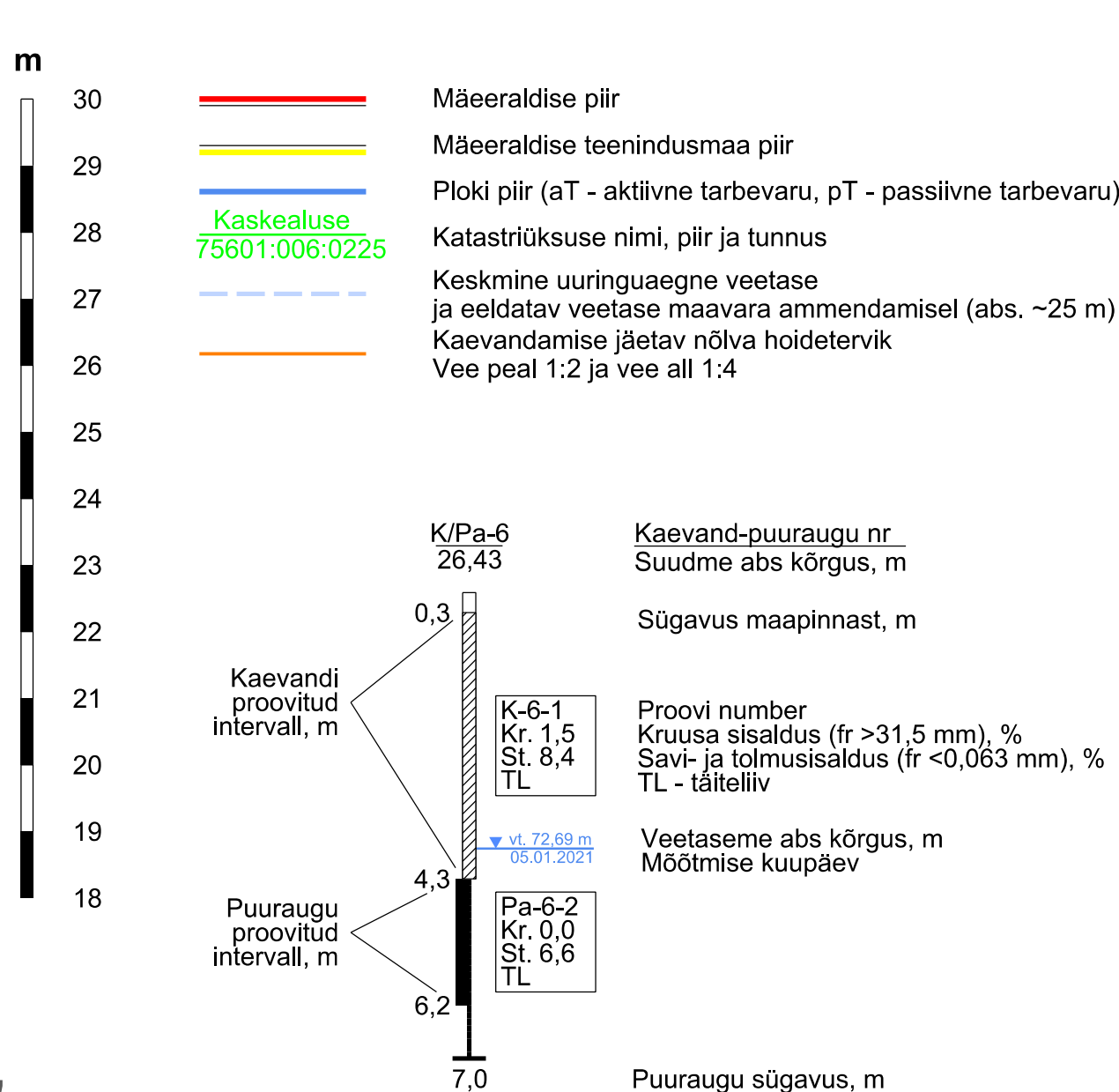
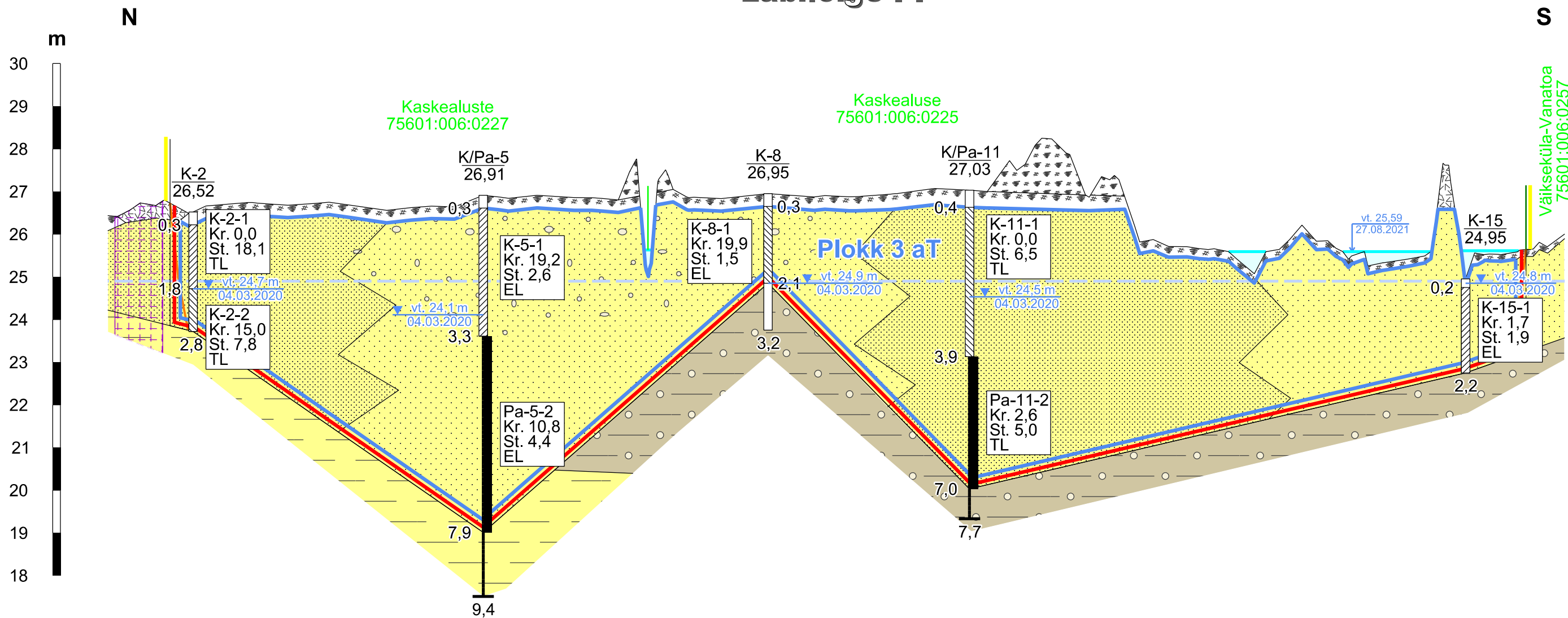
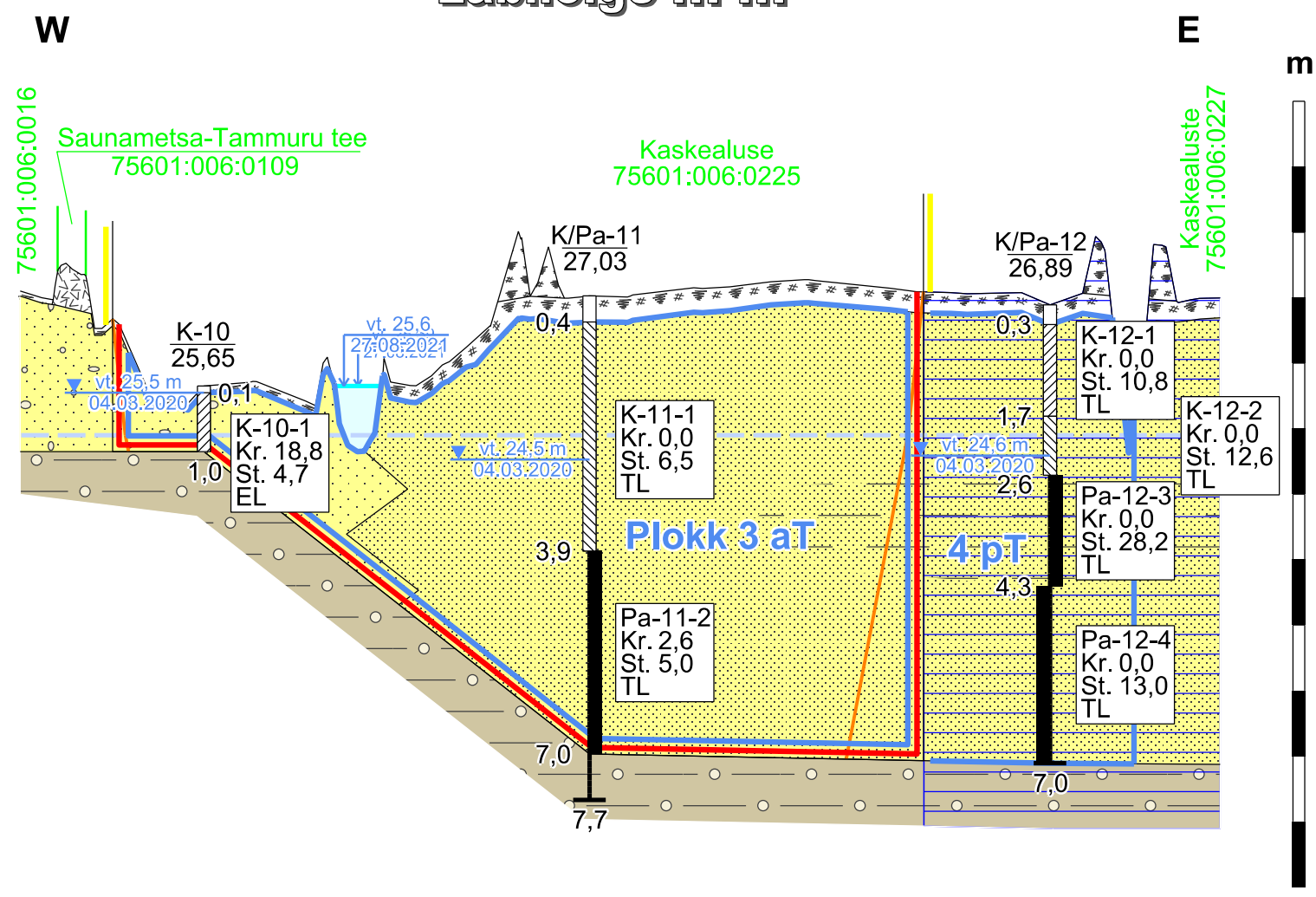
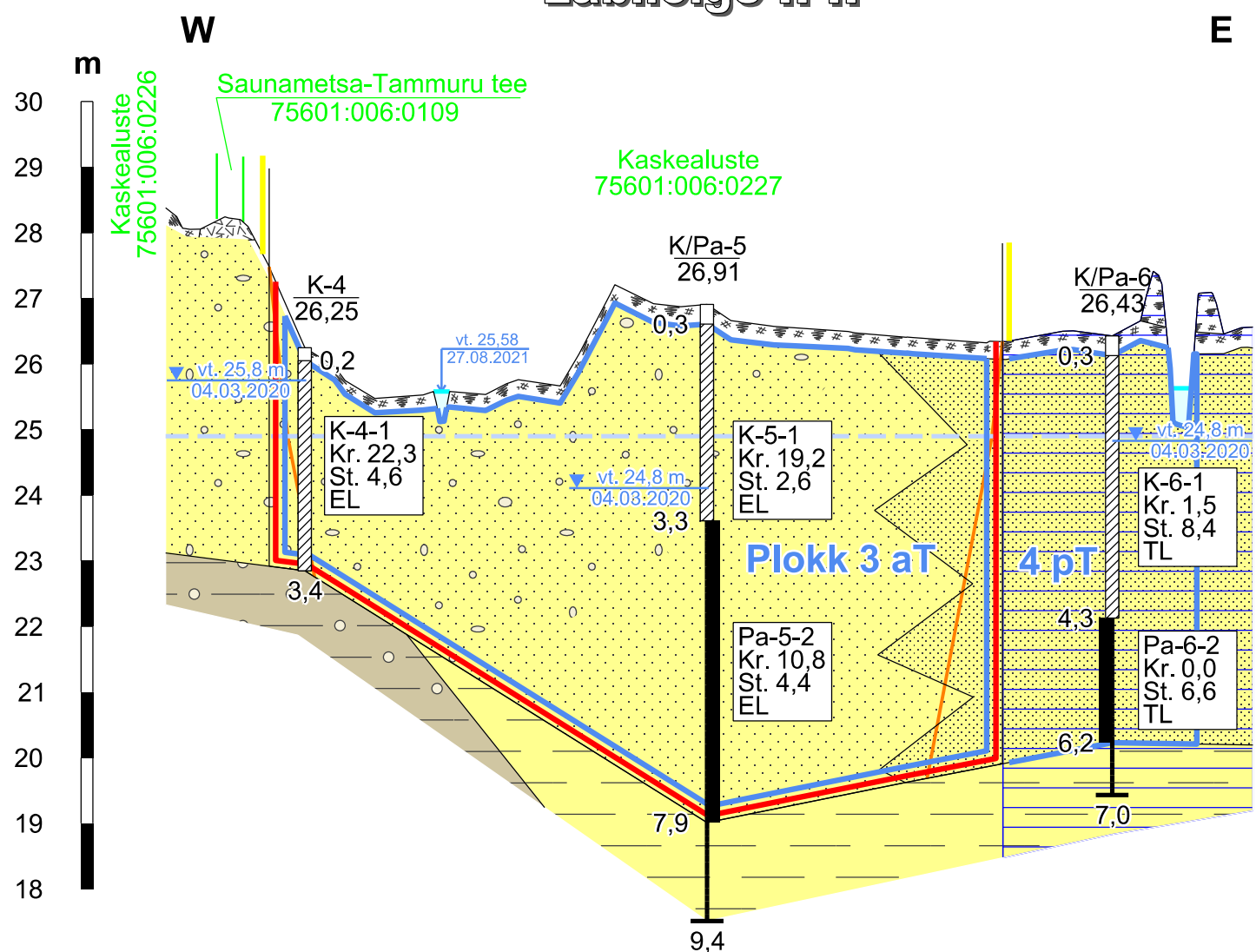


Läbilõige I-I'



Läbilõige II-II'

Läbilõige III-III'



	Kasvukiht
	Katendivall
	Tee täitematerjal
	Täiteliiv
	Ehitusliiv
	Savikas / tolmne liiv (savi-tolmu sisaldus > 20%)
	Kruusakas liiv (rähkne) (fr. >4 mm > 15%)
	Aleuriit
	Moreen

Märkused:

- Kõrgused EH2000 süsteemis.
- Läbilõigete koostamisel on kasutatud:
 - Kikepera kruusamaardla Kikepera III uuringuruumi geoloogilise uuringu aruanne (varu seisuga 01.01.2022) (OÜ Inseneribüroo STEIGER, töö nr 21/3662).
- Kasutatud tarkvara: Bentley PowerCivil for Baltics V8i (litsents: 70000661800020).

	Ranna või kalda piirangud
	Elektripaigaldise kaitsevöönd

Objekti nimetus ja aadress Kikepera III liivakarjäär Saarde vald, Pärnu maakond		Joonise sisu Geoloogilised läbilõiked I-I' ... III-III'	
Loa omanik Marina Minerals OÜ Jalgpalli tn 21, 11312 Tallinn caspar@minerals.ee		Graafliline lisa 2/3 Mõõtkava H 1 : 2000 V 1 : 100	
OÜ Inseneribüroo STEIGER Männiku tee 104, 11216 Tallinn +372 668 1011, info@steiger.ee		Koostas Hendrik Klaas /Allkirjastatud digitaalselt/ Kinnitas Erki Vaguri /Allkirjastatud digitaalselt/	
		Kuupäev 21.07.2025 Töö nr 25/5209	